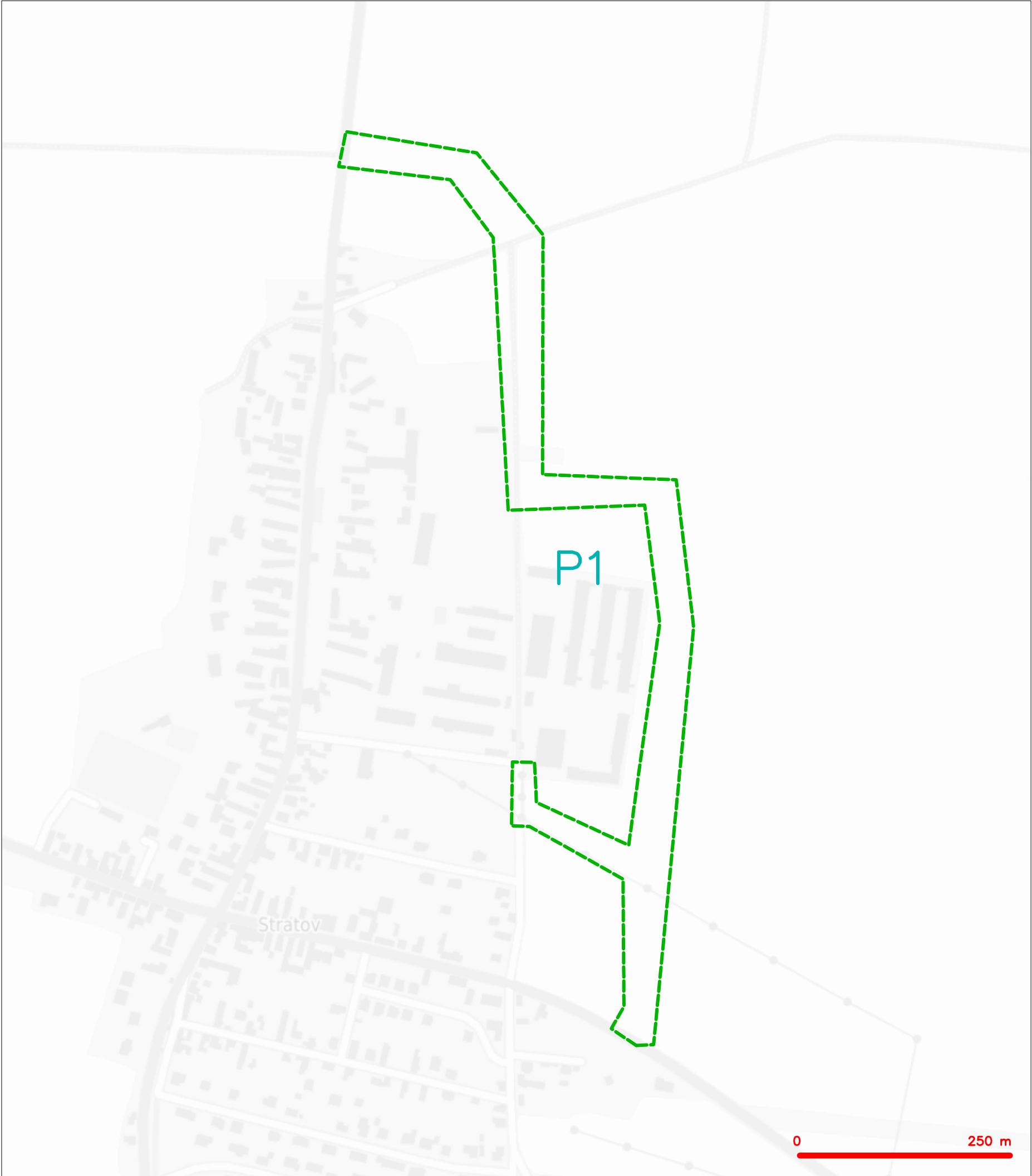


SITUAČNÍ VÝKRES - ZÁJMOVÉ ÚZEMÍ



LEGENDA  
----- hranice zájmového území k vyjádření



## LEGENDA

- |   |  |   |  |
|---|--|---|--|
|  | hranice zájmového území k vyjádření  |  | nezaměřeni průběh optického kabelu, HDPE trubky nebo souběh optického a metalického kabelu |
|  | NN přípojka, území s NN přípojkou ČSTVN  |  | radiové sítě, ochranné pásmo radiové sítě  |
|  | zaměřeni průběh metalického kabelu   |  | podzemní sítě  |
|  | zaměřeni průběh optického kabelu, HDPE trubky nebo souběh optického a metalického kabelu |  | neprovazované sítě   |
|  | nezaměřeni průběh metalického kabelu   |  | podzemní sítě cizí   |
|  | podzemní sítě cizí   |  | sítě s NN  |

The map displays a geological area with several distinct features:

- Geological Features:**
  - Green Dashed Lines:** Two prominent dashed green lines, likely representing faults or major geological boundaries, extending from the center towards the right side of the map.
  - Pink Dotted Line:** A vertical pink dotted line on the left side of the map, possibly indicating a specific geological boundary or a survey line.
  - Grey Solid Lines:** Several horizontal and slightly curved grey solid lines, likely representing topographic contours or smaller geological boundaries.
  - Black Dashed Lines:** A network of black dashed lines, some forming a grid-like pattern, possibly representing a survey grid or a specific geological structure.
  - Rectangular Features:** Several small rectangular features with internal hatching, possibly representing buildings or specific geological units.
- Labels and Scale:**
  - Km1.0:** A label located near the top center of the map, possibly indicating a specific location or a scale marker.
  - Scale Bar:** A red scale bar at the bottom right, labeled "0" and "25 m", indicating the distance scale.
  - 627 and 628:** Numbers located at the bottom of the map, possibly indicating specific locations or elevations.

**LEGENDA**

	hranice zájmového území k vyjádření		nezaměřený průběh optického kabelu, HDPE trubky
	NN přípojka, území s NN přípojkou CETIN		nebo souběh optického a metalického kabelu
	zaměřený průběh metalického kabelu		radiové síťe, ochranné pásmo radiové síťe
	zaměřený průběh optického kabelu, HDPE trubky		nadzemní síťe
	nebo souběh optického a metalického kabelu		neprovozované síťe
	nezaměřený průběh metalického kabelu		podzemní síťe cizí
	nadzemní síťe cizí		síťe s NN
			kolektor, kabelovod

SITUAČNÍ VÝKRES - POLYGON 1, list kladu P1-2




LEGENDA	
	hranice zájmového území k vyjádření
	NV přípojka, území s NV přípojkou CETIN
	zaměřený průběh metalického kabelu
	zaměřený průběh optického kabelu, HDPE trubky nebo souběh optického a metalického kabelu
	nezaměřený průběh metalického kabelu
	nadzemní síť cizí
	nezaměřený průběh optického kabelu, HDPE trubky nebo souběh optického a metalického kabelu radiové sítě, ochranné pásmo radiové sítě
	nadzemní síť
	neprovazované sítě
	podzemní síť cizí
	sítě s NV
	kojektor, kabelovod

SITUAČNÍ VÝKRES - POLYGON 1, list kladu P1-3



LEGENDA	
	hranice zájmového území k vyjádření
	NV přípojka, území s NV přípojkou CETIN
	zaměřený průběh metalického kabelu
	zaměřený průběh optického kabelu, HDPE trubky nebo souběh optického a metalického kabelu
	nezaměřený průběh metalického kabelu
	nadzemní síť cizí
	nezaměřený průběh optického kabelu, HDPE trubky nebo souběh optického a metalického kabelu
	radiové síť, ochranné pásmo radiové sítě
	nadzemní síť
	neprovazované síť
	podzemní síť cizí
	síť s NV
	kojektor, kabelovod



SITUAČNÍ VÝKRES - POLYGON 1, list kladu P1-4



LEGENDA

- |  |   |  |   |
|--|---|--|---|
|  | hranice zájmového území k vyjádření           |  | nezaměřený průběh optického kabelu, HDPE trubky |
|  | NV přípojka, území s NV přípojkou CETIN       |  | nebo souběh optického a metalického kabelu      |
|  | zaměřený průběh metalického kabelu            |  | radiové sítě, ochranné pásmo radiové sítě       |
|  | zaměřený průběh optického kabelu, HDPE trubky |  | nadzemní sítě                                   |
|  | nebo souběh optického a metalického kabelu    |  | neprovazované sítě                              |
|  | nezaměřený průběh metalického kabelu          |  | podzemní sítě cizí                              |
|  | nadzemní sítě cizí                            |  | sítě s NV                                       |

## LEGENDA

- |   |  |   |  |
|---|--|---|--|
|  | hranice zájmového území k vyjádření  |  | nezaměření průběh optického kabelu, HDPE trubky nebo souběh optického a metalického kabelu |
|  | NN přípojka, území s NN přípojkou ČESTN  |  | radiové sítě, ochranné pásmo radiové sítě  |
|  | zaměření průběh metalického kabelu   |  | podzemní sítě  |
|  | zaměření průběh optického kabelu, HDPE trubky nebo souběh optického a metalického kabelu |  | neprovazované sítě   |
|  | nezaměřený průběh metalického kabelu   |  | podzemní sítě cizí   |
|  | podzemní sítě cizí   |  | sítě s NN  |